


日高村洪水ハザードマップ

日高村



仁淀川浸水想定区域図について

この図は、仁淀川が大雨によりはん濫した場合に想定される浸水範囲および水深を示したものであり、仁淀川水系仁淀川のはん濫および下川の内水を考慮した浸水想定区域図です。浸水想定区域および水深は、概ね100年に1回程度起こる大雨を想定し、浸水想定区域指定時点における仁淀川の河道整備状況を勘案してシミュレーションにより求めたものです。なお、このシミュレーションは、想定を超える降雨は考慮していません。浸水想定区域以外でも浸水が発生する場合がありますので、十分注意してください。本マップの浸水想定区域は、国土交通省四国地方整備局高知河川国道事務所により作成されたものを転写しています。

凡例

- 避難所
- 一時避難所
- 避難所(佐川町)
- 防災関係施設(日高村役場)
- 消防関係
- 消防屯所
- 警察関係
- 水位観測所
- 雨量観測所
- 駅(JR)
- 浸水想定区域(0.5m未満)
- 浸水想定区域(0.5m～1.0m未満)
- 浸水想定区域(1.0m～2.0m未満)
- 浸水想定区域(2.0m～5.0m未満)
- 浸水想定区域(5.0m以上)
- 過去の浸水実績/豪雨(平成16年9月16日)
- 水防区域(危険区域)
- 水防区域(特に危険な場所)
- 土石流危険渓流
- 急傾斜地崩壊危険箇所
- 国道
- 県道
- 鉄道(JR)
- 市町村界
- 日下川放水路及び派川

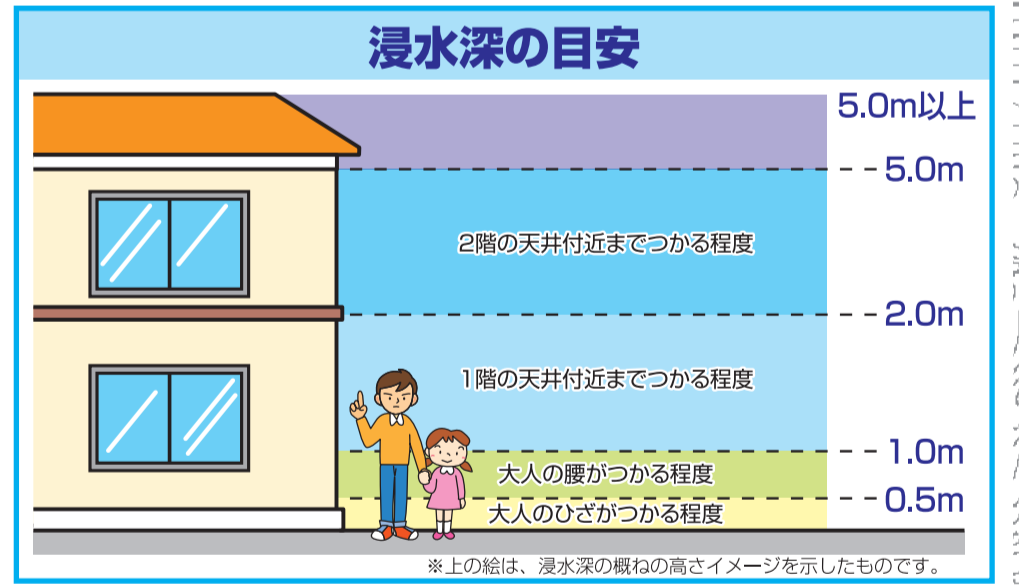
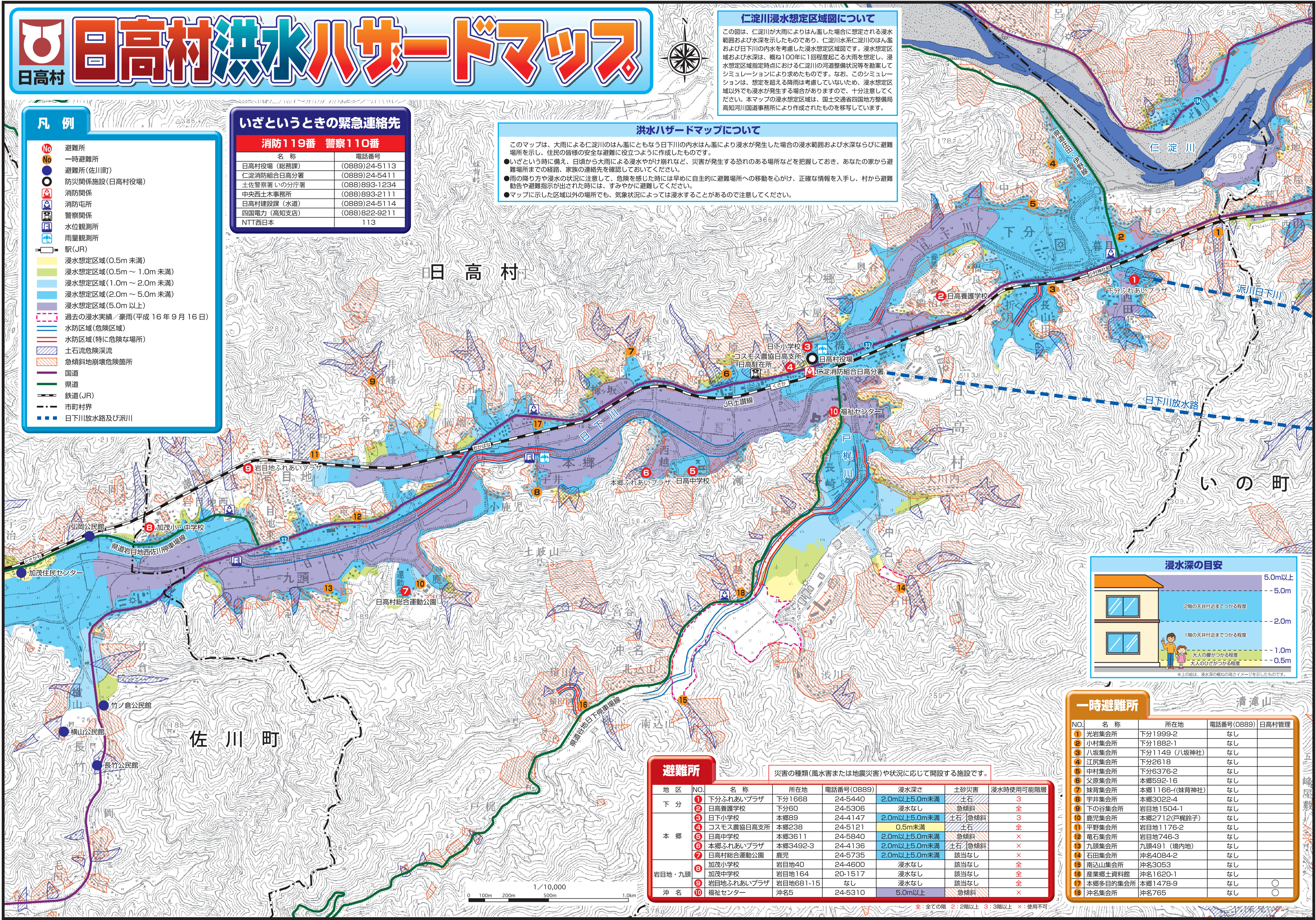
いざというときの緊急連絡先

名称	電話番号
消防119番	
警察110番	
日高村役場(総務課)	(0889)24-5113
仁淀消防組合日高分署	(0889)24-5411
土佐警察署いの分庁署	(088)893-1234
中央西土木事務所	(088)893-2111
日高村建設課(水道)	(0889)24-5114
四国電力(高知支店)	(088)822-9211
NTT西日本	113

洪水ハザードマップについて

このマップは、大雨による仁淀川のはん濫にともなう日下川の内水はん濫により浸水が発生した場合の浸水範囲および水深ならびに避難場所を示し、住民の皆様が安全な避難に役立つよう作成したものです。

- いざという時に備え、日頃から大雨による浸水やかけ崩れなど、災害が発生する恐れのある場所などを把握しておき、あなたの家から避難場所までの経路、家族の連絡先を確認しておいてください。
- 雨の降り方や浸水の状況に注意して、危険を感じた時には早めに自主的に避難場所への移動を心がけ、正確な情報入手し、村から避難勧告や避難指示が出された時には、すみやかに避難してください。
- マップに示した区域以外の場所でも、気象状況によっては浸水することがあるので注意してください。



避難所

災害の種類(風水害または地震災害)や状況に応じて開設する施設です。

地区	NO.	名称	所在地	電話番号(0889)	浸水深さ	土砂災害	浸水時使用可能階層
下分	1	下分ふれあいプラザ	下分1668	24-5440	2.0m以上5.0m未満	土石	3
	2	日高養護学校	下分60	24-5306	浸水なし	急傾斜	全
	3	日下小学校	本郷89	24-4147	2.0m以上5.0m未満	土石 急傾斜	3
本郷	4	コスモス農協日高支所	本郷238	24-5121	0.5m未満	土石	全
	5	日高中学校	本郷3611	24-5840	2.0m以上5.0m未満	急傾斜	×
	6	本郷ふれあいプラザ	本郷3492-3	24-4136	2.0m以上5.0m未満	土石 急傾斜	×
	7	日高村総合運動公園	鹿兒	24-5735	2.0m以上5.0m未満	該当なし	×
岩目地・九頭	8	加茂小学校	岩目地40	24-4600	浸水なし	該当なし	全
	9	加茂中学校	岩目地164	20-1517	浸水なし	該当なし	全
沖名	10	岩目地ふれあいプラザ	岩目地681-15	なし	浸水なし	該当なし	全
	11	福祉センター	沖名5	24-5310	5.0m以上	急傾斜	×

一時避難所

NO.	名称	所在地	電話番号(0889)	日高村管理
1	光岩集会所	下分1999-2	なし	
2	小村集会所	下分1882-1	なし	
3	八坂集会所	下分1149(八坂神社)	なし	
4	江尻集会所	下分2618	なし	
5	中村集会所	下分6376-2	なし	
6	父原集会所	本郷592-16	なし	
7	妹背集会所	本郷1166-(妹背神社)	なし	
8	宇井集会所	本郷3022-4	なし	
9	下の谷集会所	岩目地1504-1	なし	
10	鹿児集会所	本郷2712(戸樞鈴子)	なし	
11	平野集会所	岩目地1176-2	なし	
12	竜石集会所	岩目地746-3	なし	
13	九頭集会所	九頭491(境内地)	なし	
14	石田集会所	沖名4084-2	なし	
15	南込山集会所	沖名3053	なし	
16	産業郷土資料館	沖名1620-1	なし	
17	本郷多目的集会所	本郷1478-9	なし	○
18	沖名集会所	沖名765	なし	○

この地図は、国土院院長の承認を得て、同院発行の数値地図2500(地図画像)を使用したものである。(承認番号 平21業使、第558号)