

施設等凡例

- 避難場所
- 緊急避難所
- 福祉避難施設
- 役場
- 警察
- 消防
- 診療所
- ヘリポート
- 雨量観測所
- 水位観測所
- 備蓄倉庫
- 放水路
- JR
- 国道
- 主な道路

家屋倒壊等氾濫想定区域

- 氾濫流
- 河岸侵食

土砂災害(特別)警戒区域

- 急傾斜地の崩壊
 - 警戒区域
 - 特別警戒区域
- 土石流
 - 警戒区域
 - 特別警戒区域
- 地すべり
 - 警戒区域

風水害から命を守る「マイ・タイムライン」を作成しよう!

警報などの防災情報	日高村からの避難情報等	あなたと家族の行動
平常時	ハザードマップ等により、災害に応じた地域の危険性をお知らせ 避難訓練等の実施	あなたの住んでいる地域の災害リスクを確認 洪水の危険性あり 土砂災害の危険性あり 避難行動を確認 あなたの避難行動は? <input type="checkbox"/> 避難所()に行く <input type="checkbox"/> 知人宅()に行く <input type="checkbox"/> 安全が確保できる自宅にいる
警戒レベル1 早期注意情報(警報級の可能性)	台風情報や事前の備え、災害への警戒をお知らせ	家族の決まりごと(避難対策)
警戒レベル2 ●大雨注意報 ●洪水注意報	警戒レベル2相当 ●危険度分布(注意)(黄) ●氾濫注意情報	避難のための準備 <input type="checkbox"/> テレビやラジオで情報収集 <input type="checkbox"/> 懐中電灯の準備 <input type="checkbox"/> 運動靴の準備(長靴は×) <input type="checkbox"/> 非常食や薬を準備 <input type="checkbox"/> おむつ、哺乳びん等を準備 <input type="checkbox"/> 着替えを準備 <input type="checkbox"/> 携帯電話と充電器を準備
警戒レベル3相当 ●大雨警報(土砂災害) ●洪水警報 ●危険度分布「警戒」(赤) ●氾濫警戒情報	警戒レベル3 高齢者等避難を発令 避難に時間のかかる方は避難をしてください	避難するタイミングは? 避難する際の経路は?
警戒レベル4相当 ●土砂災害警戒情報 ●危険度分布「非常に危険」(うす紫) ●氾濫危険情報	警戒レベル4 避難指示を発令 避難行動をしてください	避難する際のチェック項目 <input type="checkbox"/> 周囲の状況確認 <input type="checkbox"/> 避難所の開設状況を確認 <input type="checkbox"/> 家族や近所への避難呼びかけ <input type="checkbox"/> 火の元、戸締りの確認
警戒レベル5相当 ●大雨特別警報 ●氾濫発生情報	警戒レベル5 緊急安全確保を発令 災害が発生している場所があります。最善の行動をとってください	命を守るための最善の行動をとる 避難場所への避難が危険であると判断した場合は、近隣の安全な場所への避難など、命が助かるための最善の行動をとってください

避難場所

※洪水対応は過去の浸水実績から判断しています

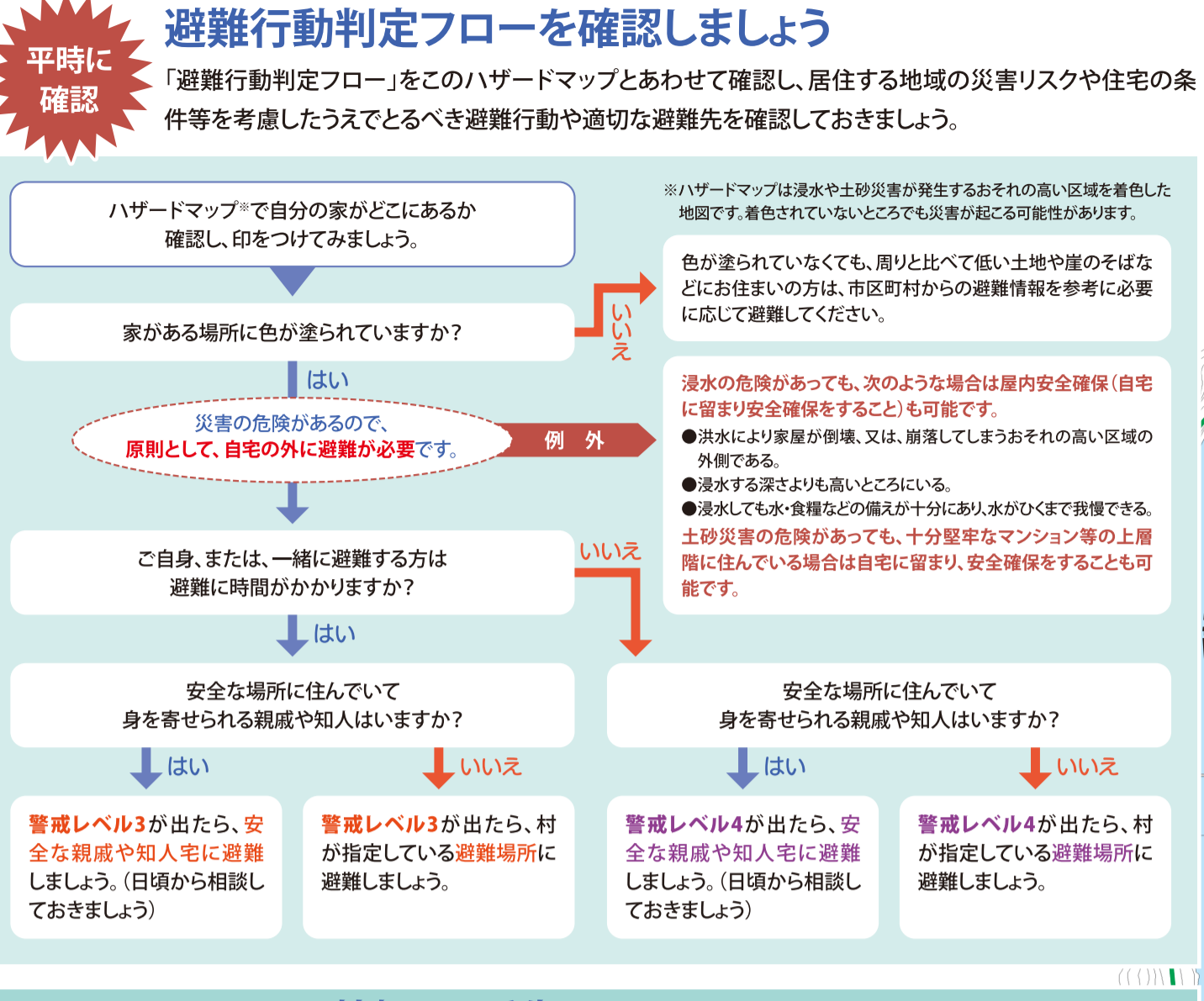
地区	名称	対応災害	地区	名称	対応災害
下分	江尻集会所	× ×	本郷	本郷消防屯所	× ○
下分	中村集会所	× ×	本郷	能津公民館	○ ×
下分	日高特別支援学校	○ ○	下分	国岡集会所	× ○
本郷	父原集会所	× ×	本郷	大和田集会所	× ○
本郷	妹背集会所	○ ×	本郷	本村集会所	○ ○
本郷	本郷多目的集会所	× ○	本郷	能津小学校	○ ×
能津	日下小学校	3階 ×	本郷	能津小学校	× ○
能津	井釜・下の谷集会所	○ ×	本郷	長崎集会所	× ×
能津	平野集会所	○ ×	本郷	田福集会所	○ ×
本郷	日高中学校	× ○	下分	奥ノ谷集会所	× ×
本郷	日高村社会福祉センター	× ○	下分	鍛冶屋集会所	× ○
本郷	柱谷集会所	○ ×	下分	大橋東集会所	× ○
本郷	名越集会所	○ ×	本郷	梅ヶ坂集会所	× ×
本郷	大花集会所	○ ×	本郷	駅前集会所	○ ×
本郷	長崎集会所	○ ×	本郷	木屋ヶ谷集会所	○ ×
本郷	鴨地集会所	○ ×	宮ノ谷	宮ノ谷集会所	○ ×

緊急避難所

地区	名称	対応災害
本郷	特別養護老人ホーム コスモスの里	× ○
本郷	特別養護老人ホーム コスモスの里別館	× ○
本郷	視覚障害者養護老人ホーム 土佐くすのき荘	× ○
本郷	グループホームひだかの里	× ○
本郷	日高村ふれ愛センター	× ○

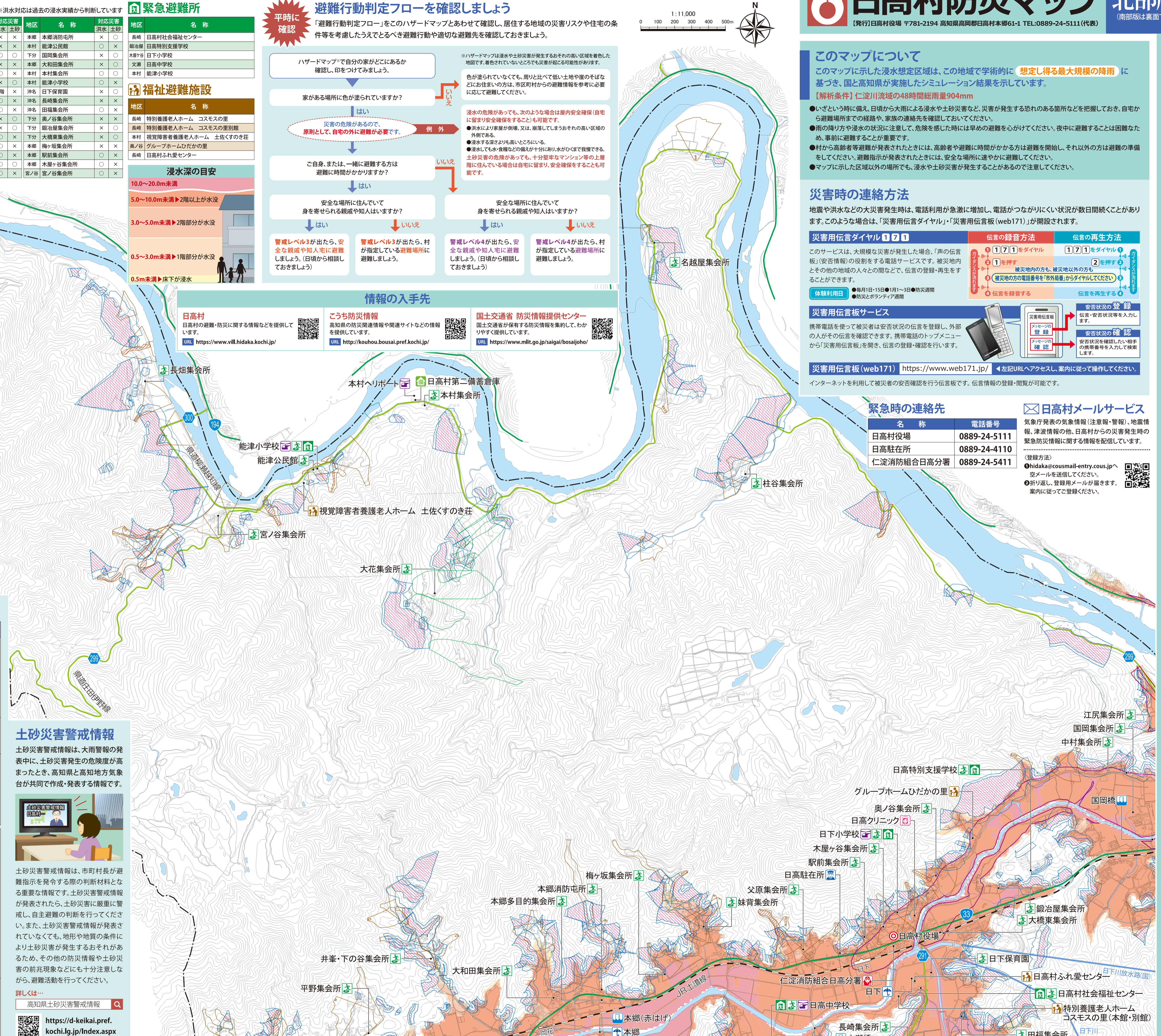
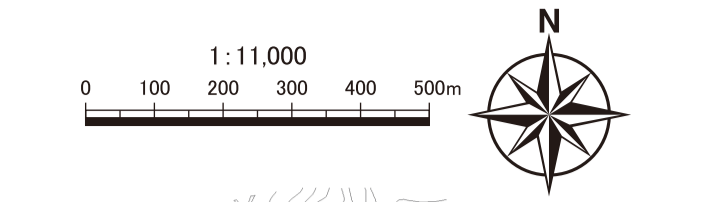
浸水深の目安

- 10.0~20.0m未満 ▶ 2階以上が水没
- 5.0~10.0m未満 ▶ 2階部分が水没
- 3.0~5.0m未満 ▶ 2階部分が水没
- 0.5~3.0m未満 ▶ 1階部分が水没
- 0.5m未満 ▶ 床下が浸水



情報の入手先

- 日高村: <https://www.vill.hidaka.kochi.jp/>
- こうち防災情報: <http://kouhou.bousai.pref.kochi.jp/>
- 国土交通省 防災情報提供センター: <https://www.mlit.go.jp/saigai/bosaijoho/>



このマップについて

このマップに示した浸水想定区域は、この地域で学術的に「想定し得る最大規模の降雨」に基づき、国と高知県が実施したシミュレーション結果を示しています。

【解析条件】仁淀川流域の48時間総雨量904mm

- いざという時に備え、日頃から大雨による浸水や土砂災害など、災害が発生する恐れのある箇所などを把握しておき、自宅から避難場所までの経路や、家族の連絡先を確認しておいてください。
- 雨の降り方や浸水の状況に注意して、危険を感じた時には早めの避難を心がけてください。夜中に避難することは困難なため、事前に避難することが重要です。
- 村から高齢者等避難が発令されたときには、高齢者や避難に時間がかかる方は避難を開始し、それ以外の方は避難の準備をしてください。避難指示が発令されたときには、安全な場所に速やかに避難してください。
- マップに示した区域以外の場所でも、浸水や土砂災害が発生することがあるので注意してください。

災害時の連絡方法

地震や洪水などの大災害発生時は、電話利用が急激に増加し、電話がつながりにくい状況が数日間続くことがあります。このような場合は、「災害用伝言ダイヤル」「災害用伝言板(web171)」が開設されます。

災害用伝言ダイヤル 17171

このサービスは、大規模な災害が発生した場合、「声の伝言板」(安否情報)の役割をする電話サービスです。被災地内とその他の地域の人々との間などで、伝言の登録・再生をすることができます。

体験利用日: ●毎月1日・15日 ●1月1日~3日 ●防災週間 ●防災とボランティア週間

災害用伝言板(web171)

<https://www.web171.jp/> 4左記URLへアクセスし、案内に従って操作してください。インターネットを利用して被災者の安否確認を行う伝言板です。伝言情報の登録・閲覧が可能です。

緊急時の連絡先

名称	電話番号
日高村役場	0889-24-5111
日高駐在所	0889-24-4110
仁淀消防組合日高分署	0889-24-5411

日高村メールサービス

気象庁発表の気象情報(注意報・警報)、地震情報、津波情報の他、日高村からの災害発生時の緊急防災情報に関する情報を配信しています。

登録方法:
●hidaka@cousmail-entry.cous.jpへメールを送信してください。
●折り返し、登録用メールが届きます。
●案内に従って登録ください。

土砂災害警戒情報

土砂災害警戒情報は、大雨警報の発表中に、土砂災害発生危険度が高まったとき、高知県と高知地方気象台が共同で作成・発表する情報です。

土砂災害警戒情報は、市町村長が避難指示を発令する際の判断材料となる重要な情報です。土砂災害警戒情報が発表されたら、土砂災害に厳重に警戒し、自主避難の判断を行ってください。また、土砂災害警戒情報が発表されていなくても、地形や地質の条件により土砂災害が発生するおそれがあるため、その他の防災情報や土砂災害の前兆現象などにも十分注意しながら、避難活動を行ってください。

詳しくは... <https://d-keikai.pref.kochi.lg.jp/Index.aspx>