


村道松ノ前線

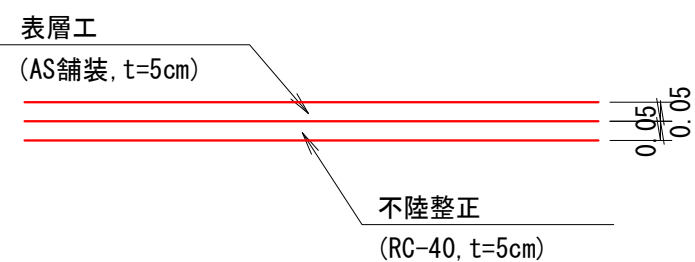
参考展開図

S=1:100



舗装断面図

S=1:20

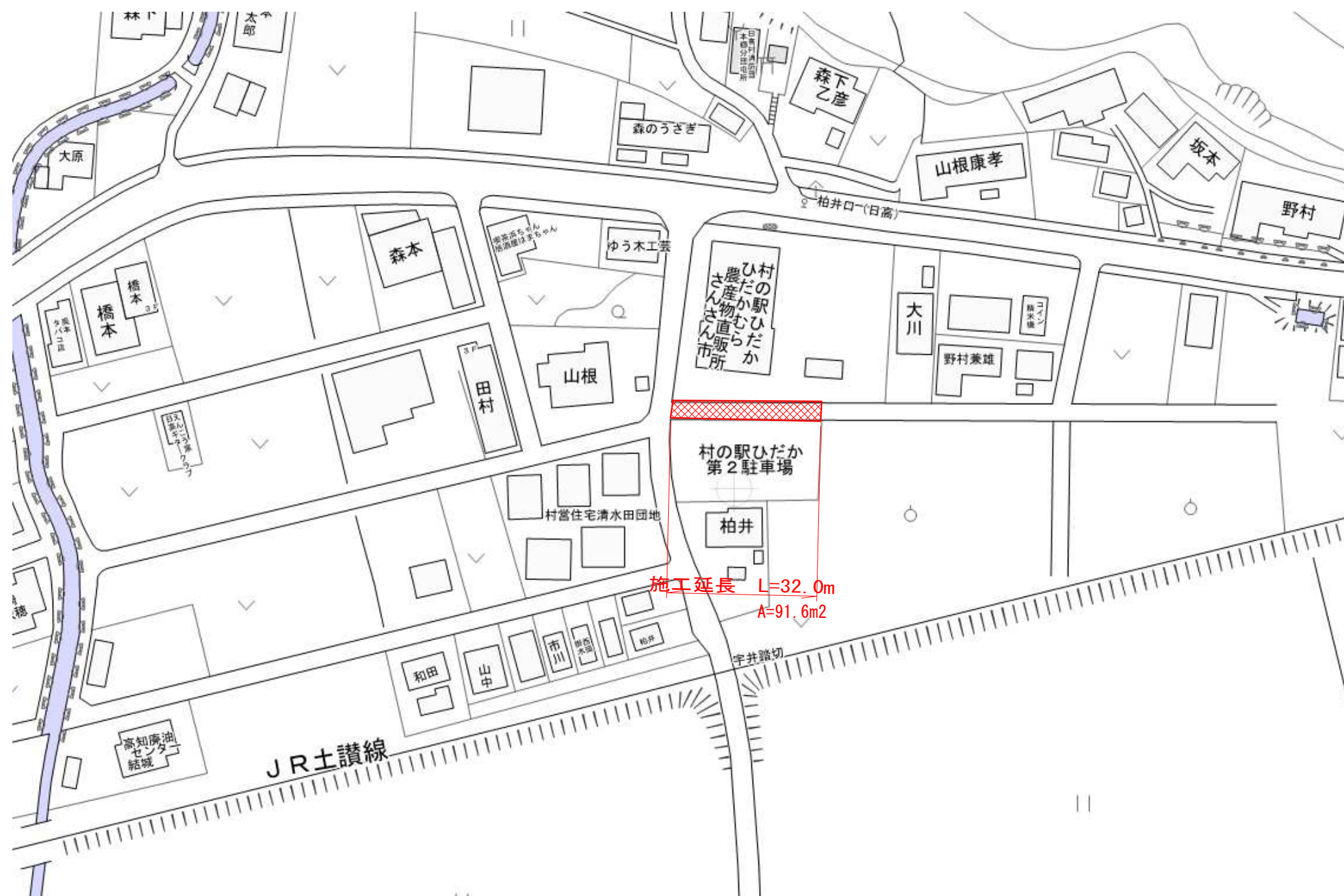


数量計算

構造物撤去工			
舗装版切断	1.9+12.5+1.6+9.5+10.0+3.4+32.0	=	70.9 m
舗装版破砕 (CON)	23.8+33.3+34.5	=	91.6 m ²
処分料	91.6×0.1	=	9.2 m ³
舗装工			
表層工 (舗装厚 t=5cm)	23.8+33.3+34.5	=	91.6 m ²
不陸整正 (再生砕石 RC-40, t=5cm)	23.8+33.3+34.5	=	91.6 m ²
白線設置 (実線 15cm)		=	32.0 m
白線設置 (実線 45cm)	3.0×4	=	12.0 m
仮設工			
交通誘導員	2.0×2	=	4.0 人

平面図

S=1:1500



令和5年度			
日高村			
工事種別	維持第2号 村道清水田2号線他2路線舗装修繕工事		
図面名称	平面図 参考展開図	縮尺	図示
路線河川名	村道松ノ前線		
工事箇所	高知県 高岡郡 日高村		
設計種別		図面 番号	2
事務所名	日高村役場		2
会社名			