H30.9.19実施　日高村通学路安全対策連絡協議会

■平成29年度の新規箇所

番号	箇所名・住所	通学路の状況・危険の内容	対策内容	事業主体	H30.9.17 実績報告	対策の結果
3-1	JA選果場 農道（村道）	・中学校から村道（農道）への出口（ハウスとハウスの間）の西側に自動販売機が設置されているため、西側からの村道が死角になり危険がある。	・私有地のため所有者に協力を求めてはどうか。 ・交通安全推進会議等と協力して所有者に協力を求めてどうか	日高村 建設課 産業環境課	・民地側へ自動販売機を移動 ・通学路の変更	済

■平成29年度の継続対策箇所

番号	箇所名・住所	通学路の状況・危険の内容	対策内容	事業主体	H30.9.17 実績報告	対策の結果
1-5	岩目地交差点付近 (R33)	・県道297号線正岡石油前の道路が狭く、ともなって歩道も狭い ・国道の歩道が狭い	・要望を挙げているが順番待ちの状態 ・歩道及び交差点改良を要望。	中央西土木事務所 土佐国道事務所	・外の交通対策事業の進捗状況を踏まえ継続して事業化を要望。 ・改善するまで除草の対策を実施	継続
1-6	妹背付近（R33）	・道路沿い民家の塀が見通しを悪くしている箇所がある ・国道の歩道が狭い	・歩道を要望。 今後調整をとりながら進めていく	土佐国道事務所	・外の交通対策事業の進捗状況を踏まえ継続して事業化を要望。 ・改善するまで除草の対策を実施	継続
1-7	日下駅前付近（R33）	・信号が無く、見通しが悪い ・国道の歩道が狭い	・歩道要望。	土佐国道事務所	・外の交通対策事業の進捗状況を踏まえ継続して事業化を要望。	**継続**
2-1	日下橋～社会福祉センター（県道291号）	・歩道がほとんどない ・交通量が多い ・大型車両の通行が多い	・歩道の設置・拡幅を行う	中央西土木事務所	・来年度（H31年）に、踏切から国道までの工事を実施し、完了予定	継続
2-2	大橋東付近（R33） （村道）	・見通しが悪い	・国道の歩道の設置・拡幅を行う	土佐国道事務所	・継続して事業化を要望	継続

■平成30年度における新規対策箇所(交通上)

番号	箇所名・住所	通学路の状況・危険の内容	対策内容	事業主体	H30.9.17 提案	対策の結果
4-1	本郷(柏井口付近)	・国道に出る際、両方面の車両等を確認するも看板が有り見えにくい。	・看板の位置をずらしている。	総務課	・新規対策箇所として挙がったが、協議会開催日までに対策がなされたため、対策済み箇所とする。	済
4-2	県道291号線 (大橋～長崎西よりの区間)	・交通量が多く、速度低下処置(茶色の横線)を施してほしい。	・路面表示の検討	中央西 土木事務所	・本日新規に通学路対策箇所として提案する	新規
4-3	西の越踏切付近	・木が生い茂っている為に、通行人からも西から南に走ってくる車からも互いに見えにくい。	・土地所有者に木を切ってもらえるよう依頼。 ・カーブミラーを平成31年度中に設置予定。	建設課 総務課	・本日新規に通学路対策箇所として提案する	新規
4-4	鴨地	・落石があり危険な状態	・今年度工事着予定で、落石対策など実施予定	建設課	・本日新規に通学路対策箇所として提案する	新規
4-5	加茂小学校前水路	・道幅が狭く水路が横にあるため、降水量が多くなると流れも急になり、水路に落下する危険がある。	・通学路の変更及び信号機移動の検討	日高村佐川町学校組合 土佐警察署	・本日新規に通学路対策箇所として提案する	新規
4-6	岩目地御鉾踏切東側	・踏切北東側の小道が狭い ・線路の柵がない	・平成30年度から北側の村道広げる予定 ・平成32年度防護柵を設置予定	建設課	・本日新規に通学路対策箇所として提案する	新規

■平成30年度における新規対策箇所(防犯上)

番号	箇所名・住所	通学路の状況・危険の内容	対策内容	事業主体	H30.9.17 提案	対策の結果
5-1	本郷(父原から分瀬までの通学路)付近	・街灯がないため、暗くて防犯上危険である。 ・歩道に凹凸がある。	・平成30年度中に防犯灯を一基設置予定 ・平成31年度に歩道舗装を検討していく	総務課 建設課	・本日新規に通学路対策箇所として提案する	新規
5-2	夢団地入口	・街灯がない場所が有り、暗くて防犯上危険である。	・平成30年度中に防犯灯を一基設置予定	総務課	・本日新規に通学路対策箇所として提案する	新規

■平成30年度における継続対策箇所(交通上)

番号	箇所名・住所	通学路の状況・危険の内容	対策内容	事業主体	H30.9.17 実績報告	対策の結果
1-5	岩目地交差点付近 (R33)	・県道297号線正岡石油前の道路が狭く、ともなって歩道も狭い ・国道の歩道が狭い	・要望を挙げているが順番待ちの状態 ・歩道及び交差点改良を要望。	中央西土木事務所 土佐国道事務所	・外の交通対策事業の進捗状況を踏まえ継続して事業化を要望。 ・改善するまで除草の対策を実施	継続
1-6	妹背付近（R33）	・道路沿い民家の塀が見通しを悪くしている箇所がある ・国道の歩道が狭い	・歩道を要望。 今後調整をとりながら進めていく	土佐国道事務所	・外の交通対策事業の進捗状況を踏まえ継続して事業化を要望。 ・改善するまで除草の対策を実施	継続
1-7	日下駅前付近（R33）	・信号が無く、見通しが悪い ・国道の歩道が狭い	・歩道要望。	土佐国道事務所	・外の交通対策事業の進捗状況を踏まえ継続して事業化を要望。	**継続**
2-1	日下橋～社会福祉センター（県道291号）	・歩道がほとんどない ・交通量が多い ・大型車両の通行が多い	・歩道の設置・拡幅を行う	中央西土木事務所	・来年度（H31年）に、踏切から国道までの工事を実施し、完了予定	継続
2-2	大橋東付近（R33） （村道）	・見通しが悪い	・国道の歩道の設置・拡幅を行う	土佐国道事務所	・継続して事業化を要望	継続

■通学路対策位置図（日高村）（H30年度版）

下分、本郷地区
（1-7，2-1，3-1，5-1）

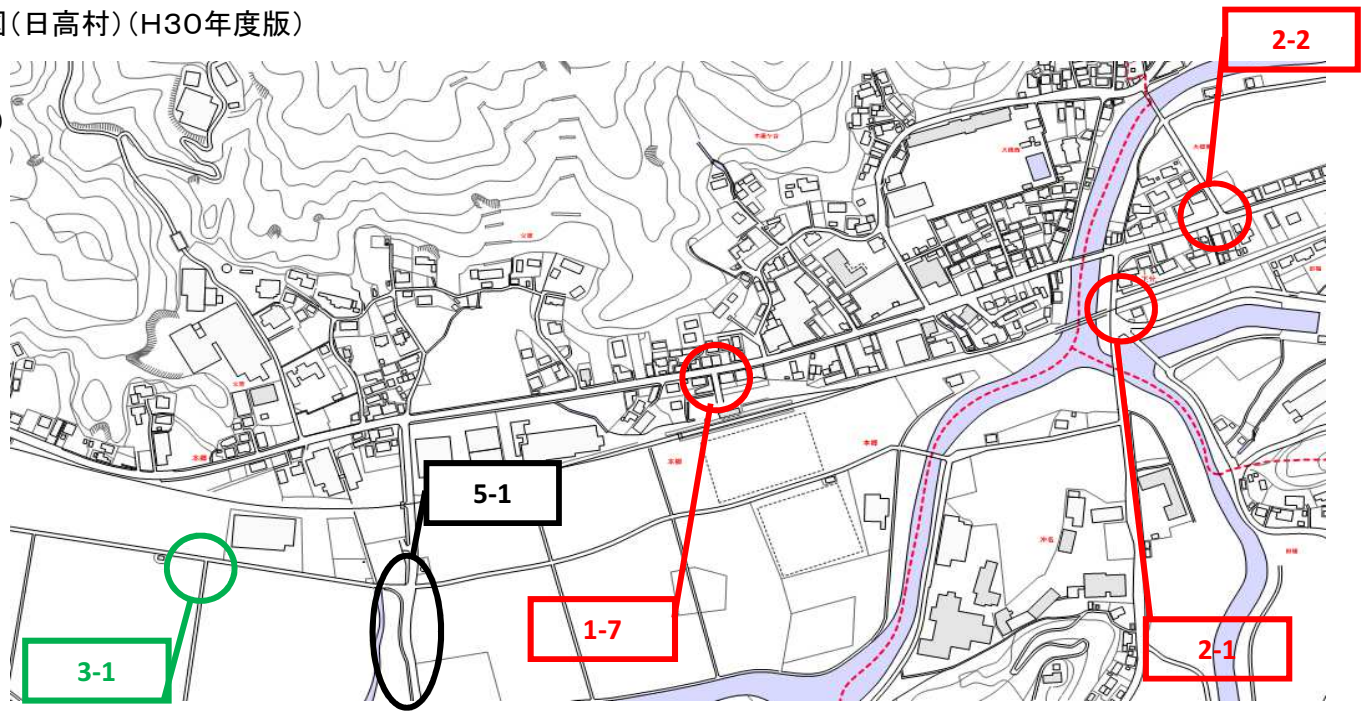

下分・沖名地区(4-2)

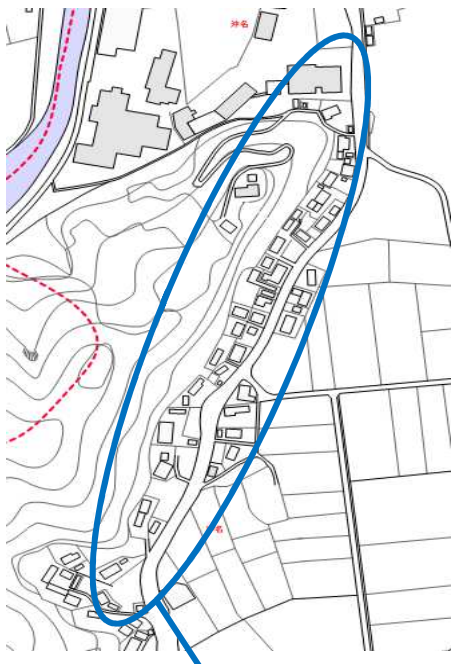

本郷地区
（1-6，4-1，4-3）

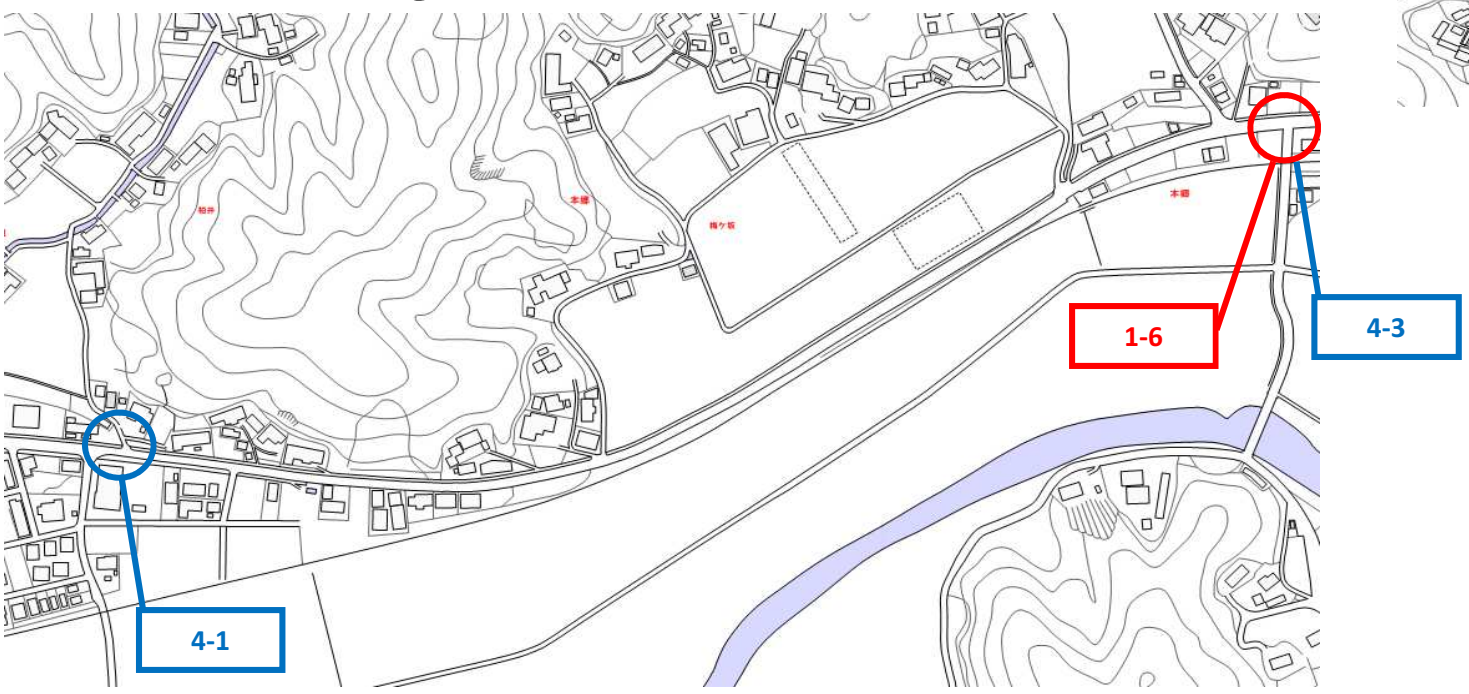

加茂・岩目地地区
（1-5，4-5，4-6）

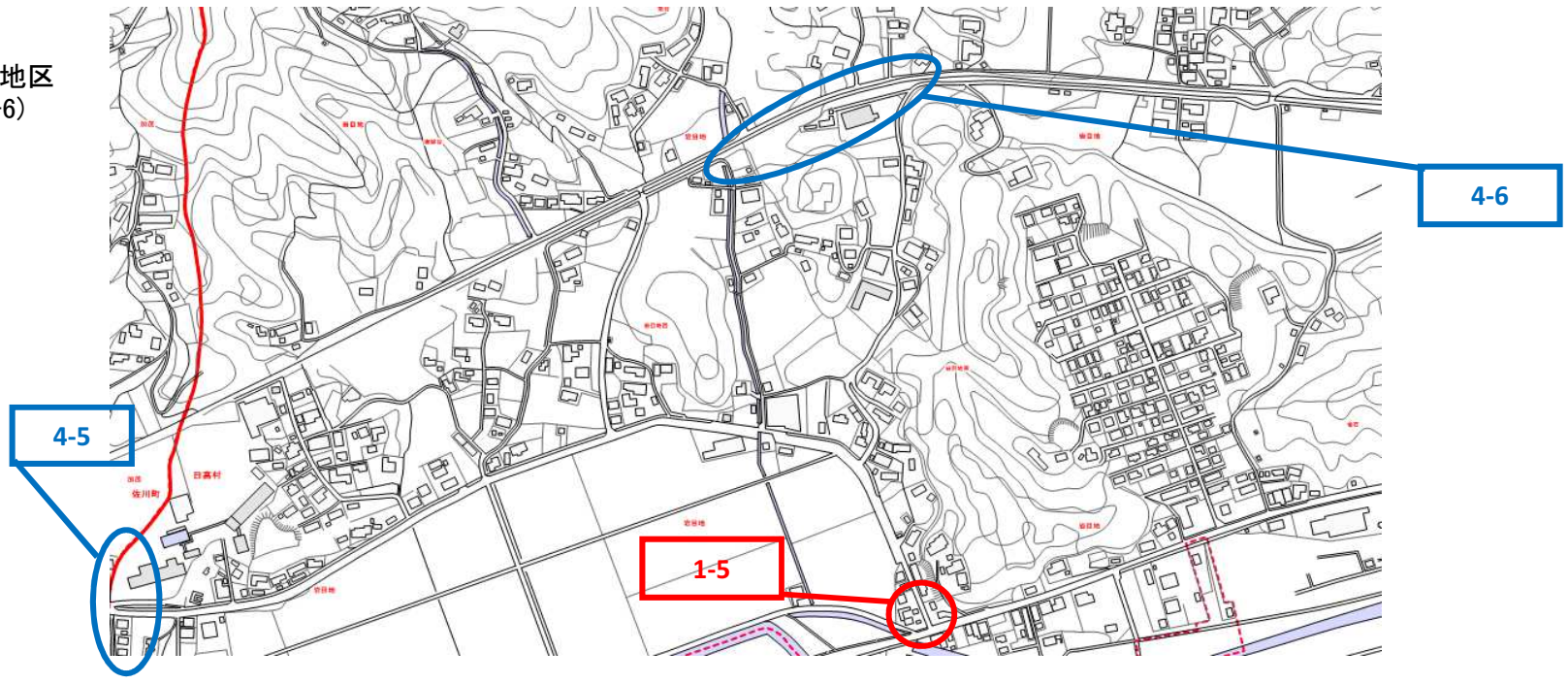

能津地区
（4-4，5-2）

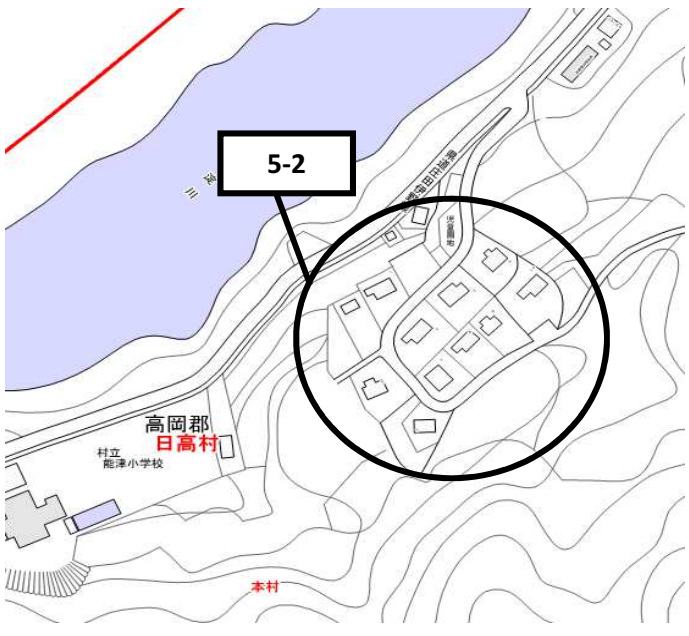

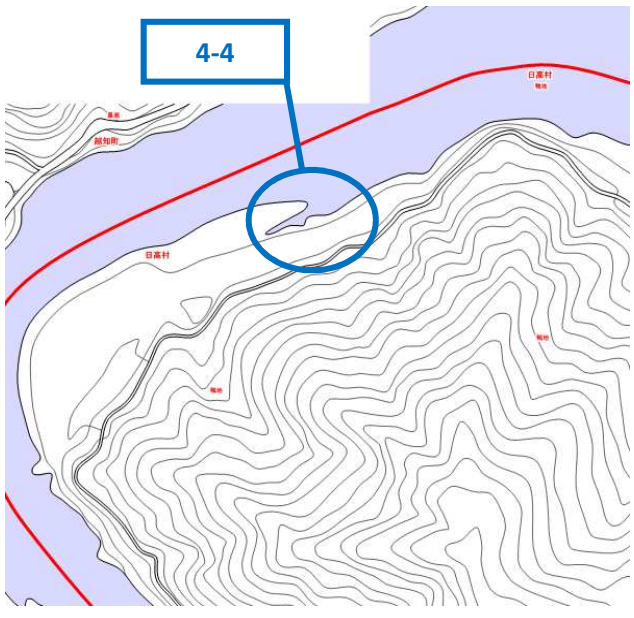

□（3-1）は平成29年度の新規箇所
□（1-5～2-2）は平成29年度の対策継続箇所
□（4-1～4-6）は平成30年度の新規箇所
□（5-1・5-2）は平成30年度の新規箇所（防犯上）